


УТВЕРЖДАЮ  
Руководитель МБОУ Федоровская СОШ  
Н.В. Петрова   
"18" марта 2020г.



АКТ ОБСЛЕДОВАНИЯ № 1  
объекта социальной инфраструктуры  
К ПАСПОРТУ ДОСТУПНОСТИ ОСИ

1. Общие сведения об объекте

- 1.1. Наименование (вид) объекта МБОУ Федоровская СОШ  
1.2. Адрес объекта 346854 РФ Ростовская область, Неклиновский район, село Федоровка, ул. Ленина, 44  
1.3. Сведения о размещении объекта:  
- отдельно стоящее здание 2 этажа, 2426 кв. м  
- часть здания \_\_\_\_\_ этажей (или на \_\_\_\_\_ этаже), \_\_\_\_\_ кв. м  
- наличие прилегающего земельного участка (да, нет), да, 39591 кв. м  
1.4. Год постройки здания 1967, последнего капитального ремонта 2007  
1.5. Дата предстоящих плановых ремонтных работ: текущего 2020г., капитального \_\_\_\_\_ - \_\_\_\_\_  
1.6. Название организации (учреждения) (полное юридическое наименование - согласно Уставу, краткое наименование) муниципальное бюджетное образовательное учреждение Федоровская средняя общеобразовательная школа  
1.7. Юридический адрес организации (учреждения) 346854 Ростовская область, Неклиновский район, село Федоровка, ул. Ленина, 44.

2. Характеристика деятельности организации на объекте

Дополнительная информация

- 2.1. Сфера деятельности образование  
2.2. Виды оказываемых услуг образовательные  
2.3. Форма оказания услуг: (на объекте, с длительным пребыванием, в т.ч. проживанием, на дому, дистанционно) на объекте  
2.4. Категории обслуживаемого населения по возрасту: (дети, взрослые трудоспособного возраста, пожилые; все возрастные категории) дети  
2.6. Плановая мощность: посещаемость (количество обслуживаемых в день), вместимость, пропускная способность 400

3. Состояние доступности объекта

- 3.1. Путь следования к объекту пассажирским транспортом (описать маршрут движения с использованием пассажирского транспорта) \_\_\_\_\_  
Таганрог- Федоровка,  
наличие адаптированного пассажирского транспорта к объекту нет  
3.2. Путь к объекту от ближайшей остановки пассажирского транспорта:  
3.2.1. Расстояние до объекта от остановки транспорта 400 м  
3.2.2. Время движения (пешком) 10 мин.  
3.2.3. Наличие выделенного от проезжей части пешеходного пути (да, нет) нет  
3.2.4. Перекрестки: регулируемые, со звуковой сигнализацией, таймером; нет нерегулируемые

3.2.5. Информация на пути следования к объекту: акустическая, тактильная, визуальная;

визуальная

3.2.6. Перепады высоты на пути: есть, нет (описать \_\_\_\_\_)

Их обустройство для инвалидов на коляске: да, нет (\_\_\_\_\_)

3.3. Организация доступности объекта для инвалидов - форма обслуживания <\*>

N п/п	Категория инвалидов (вид нарушения)	Вариант организации доступности объекта (формы обслуживания) <*>
1	Все категории инвалидов и МГН	
	в том числе инвалиды:	
2	передвигающиеся на креслах-колясках	1 вход ДЧ-И (О, С, Г, У) 2 вход ДП-В
3	с нарушениями опорно-двигательного аппарата	А
4	с нарушениями зрения	ДУ
5	с нарушениями слуха	ДУ
6	с нарушениями умственного развития	А

<\*> Указывается один из вариантов: "А", "Б", "ДУ", "ВНД"

3.4. Состояние доступности основных структурно-функциональных зон

N п/п	Основные структурно-функциональные зоны	Состояние доступности, в том числе для основных категорий инвалидов <*>
1	Территория, прилегающая к зданию (участок)	ДП-В
2	Вход (входы) в здание	ДП-В
3	Путь (пути) движения внутри здания (в т.ч. пути эвакуации)	ДП-В
4	Зона целевого назначения здания (целевого посещения объекта)	ДП-В
5	Санитарно-гигиенические помещения	ДП-И (О,С,Г,У)
6	Система информации и связи (на всех зонах)	ДУ
7	Пути движения к объекту (от остановки транспорта)	ДП-В

<\*> Указывается: ДП-В - доступно полностью всем; ДП-И (К, О, С, Г, У) - доступно полностью избирательно (указать категории инвалидов); ДЧ-В - доступно частично всем; ДЧ-И (К, О, С, Г, У) - доступно частично избирательно (указать категории инвалидов); ДУ - доступно условно, ВНД - временно недоступно.

3.5. ИТОГОВОЕ ЗАКЛЮЧЕНИЕ о состоянии доступности ОСИ: доступно избирательно

#### 4. Управленческое решение

4.1. Рекомендации по адаптации основных структурных элементов объекта

N п/п	Основные структурно-функциональные зоны объекта	Рекомендации по адаптации объекта (вид работы) <*>
1	Территория, прилегающая к зданию (участок)	Не нуждается
2	Вход (входы) в здание	Нуждается

3	Путь (пути) движения внутри здания (в т.ч. пути эвакуации)	Ремонт текущий
4	Зона целевого назначения здания (целевого посещения объекта)	Не нуждается
5	Санитарно-гигиенические помещения	индивидуальное решение ТСР
6	Система информации на объекте (на всех зонах)	индивидуальное решение ТСР
7	Пути движения к объекту (от остановки транспорта)	Ремонт, текущий
8	Все зоны и участки	

-----  
 <\*> Указывается один из вариантов (видов работ): не нуждается; ремонт (текущий, капитальный); индивидуальное решение с ТСР; технические решения невозможны - организация альтернативной формы обслуживания.

4.2. Период проведения работ по мере финансирования  
 в рамках исполнения \_\_\_\_\_

(указывается наименование документа: программы, плана)

4.3. Ожидаемый результат (по состоянию доступности) после выполнения работ по адаптации доступно условно

Оценка результата исполнения программы, плана (по состоянию доступности) \_\_

4.4. Для принятия решения требуется, не требуется (нужное подчеркнуть):

4.4.1. Согласование на Комиссии \_\_\_\_\_

(наименование Комиссии по координации деятельности в сфере обеспечения доступной среды жизнедеятельности для инвалидов и других МГН)

4.4.2. Согласование работ с надзорными органами (в сфере проектирования и строительства, архитектуры, охраны памятников, другое - указать)

4.4.3. Техническая экспертиза; разработка проектно-сметной документации

4.4.4. Согласование с вышестоящей организацией (собственником объекта)

4.4.5. Согласование с общественными организациями инвалидов \_\_\_\_\_

4.4.6. Другое \_\_\_\_\_

Имеется заключение уполномоченной организации о состоянии доступности объекта (наименование документа и выдавшей его организации, дата), прилагается

4.7. Информация может быть размещена (обновлена) на Карте доступности субъекта Российской Федерации

Сайт МБОУ Федоровская СОШ <http://feod-schkola.ucoz.ru/>, портал «Жить вместе»  
 (наименование сайта, портала)

## 5. Особые отметки

### ПРИЛОЖЕНИЯ:

Результаты обследования:

- |                                      |                     |
|--------------------------------------|---------------------|
| 1. Территории, прилегающей к объекту | на _____ 1 _____ л. |
| 2. Входа (входов) в здание           | на _____ 1 _____ л. |
| 3. Путей движения в здании           | на _____ 1 _____ л. |


4. Зоны целевого назначения объекта на \_\_\_\_\_ 1 \_\_\_\_\_ л.  
5. Санитарно-гигиенических помещений на \_\_\_\_\_ 1 \_\_\_\_\_ л.  
6. Системы информации (и связи) на объекте на \_\_\_\_\_ 1 \_\_\_\_\_ л.


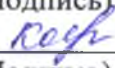
Результаты фотофиксации на объекте МБОУ Федоровская СОШ на 5 л.  
Позтажные планы, паспорт БТИ МБОУ Федоровская СОШ на 11 л.

Другое (в том числе дополнительная информация о путях движения к объекту)


\_\_\_\_\_

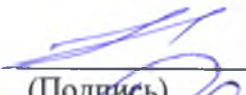

\_\_\_\_\_

Руководитель  
рабочей группы заместитель директора по АХЧ Безборова И.Н.   
(Должность, Ф.И.О.) (Подпись)

Члены рабочей группы:  
преподаватель-организатор ОБЖ Залевский Г. В.   
(Должность, Ф.И.О.) (Подпись)  
педагог-психолог Каменская А.Ю.   
(Должность, Ф.И.О.) (Подпись)

В том числе:

представители общественных  
организаций инвалидов  
председатель НРО РОО ВОИ Тихоненко В.П.   
(Должность, Ф.И.О.) (Подпись)  
\_\_\_\_\_  
(Должность, Ф.И.О.) (Подпись)

представители организации,  
расположенной на объекте  
председатель профсоюза школы Кондратьев К.Е.   
(Должность, Ф.И.О.) (Подпись)  
социальный педагог Курдыба И.Д.   
(Должность, Ф.И.О.) (Подпись)

Управленческое решение согласовано "\_\_\_" \_\_\_\_\_ 20\_\_ г. (протокол N \_\_)  
Комиссией (название) \_\_\_\_\_

\_\_\_\_\_